

你住在什麼樣的地方？

地區 (region)

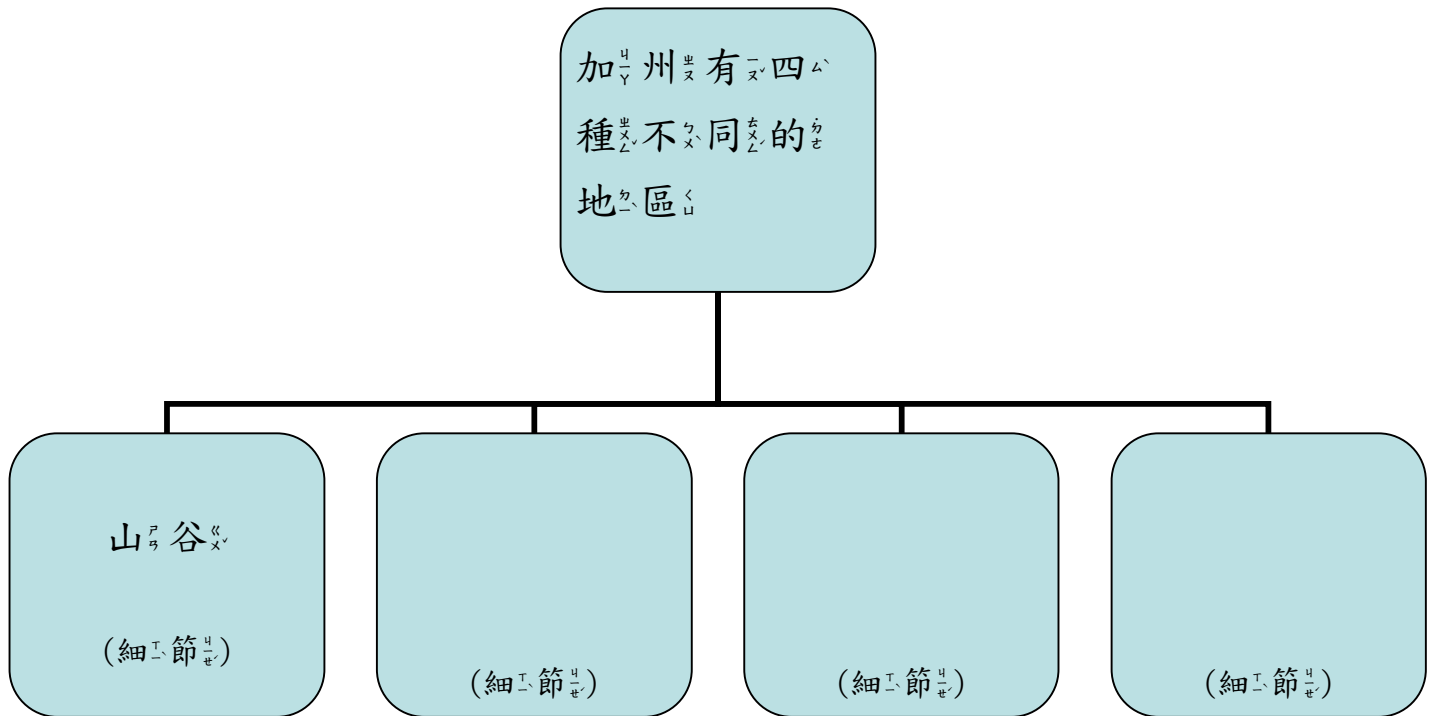
地理 (geography)

你住在哪裏？ (Where Do You Live?)

你知道加州有四種不同的地區嗎？地區 (region) 就是一個有相同特質的大地方。加州有沙漠 (desert) 地區，海岸 (coast) 地區，山區 (mountain)，和山谷 (valley) 地區。我們在上地理課的時候會學到更多有關於這些地區。地理 (geography) 就是一個地方的地面特質。



問題 1. 請列出三個細節(details)來說明主題 (the main idea)




沙漠地區 (Desert Region)

加州的東南邊大部分是沙漠地區。在那個地區裏有一個大沙漠叫做 Mojave (唸成 moh HAH vee) 沙漠。夏天的時候，沙漠是又熱又乾燥，可是冬天也會很冷。沙漠大都是又低又平的地方。死谷 (Death Valley) 是北美洲最低的地方。

雖然沙漠地區的水很少，可是有些樹、矮樹叢 (bushes) 和仙人掌 (cactuses) 還是可以在這裏生長。

Some plants grow only in our state's deserts. The tall plant shown here is a Joshua tree.




Unit 1 Lesson 1 • 5

問題 2. 沙漠地區的什麼特點？

山谷地區 (Valley Region)

加州有兩個山谷區：The San Joaquin (唸成 San wah KEEN) 山谷區和 Sacramento 山谷區。山谷區就是山和山中間的一大塊長長的平地。在這裏有許多水果和蔬菜。兩條河流，the San Joaquin 河和 Sacramento 河經過這個地區。




問題 3. 山谷區和沙漠區有哪一些相似的地方？

海岸地區 (Coast Region)

加州的海岸地區是沿著太平洋的海岸地區，有八百英里長。在北邊的海岸區，我們可以看到山和峭壁 (cliffs) 或崖，加州有名的大紅木就是生長在那裏。中間的海岸區有很好的土質可以用來種農作物，在這個地區你也可以看到山和沙丘 (dunes)，沙丘就是沙子堆成的小山。在舊金山灣區有溼地 (wetlands) 或沼澤 (marshy areas)，這裏你可以看到一些特別的植物和動物。

物。 南邊的海岸區有小山、山和沙灘。



Point Lobos State Reserve is in California's coast region.

問題 4. 請說出三種你可以在海岸地區看到的地形。

山區 (Mountain Region)


加州的山大部分是在加州的北邊和東邊，這裏也有一些湖。加州的人喝的水和農作物需要的水大多是从這裏來的。在山區有大森林和許多州立公園(state parks)和國家公園(national parks)，包括很

有_一名_二的_三優_四勝_五美_六地_七 (Yosemite) 國_八家_九公_{一〇}園_{一一}。 優_一勝_二美_三地_四公_五園_六裏_七有_八兩_九個_{一〇}世_{一一}界_{一二}上_{一三}最_{一四}高_{一五}的_{一六}瀑_{一七}布_{一八}(waterfalls)。

問_一題_二 5. 請_三在_四上_五面_六的_七課_八文_九中_{一〇}圈_{一一}出_{一二}為_{一三}什_{一四}麼_{一五}山_{一六}區_{一七}對_{一八}加_{一九}州_{二〇}的_{二一}人_{二二}是_{二三}很_{二四}重_{二五}要_{二六}的_{二七}。

California's Environment

Shade each region on the map with a different color. Shade the map legend when you are done. Then list one resource from each region.



Coast resource:

Mountain resource:

Valley resource:

Desert resource:

Map Legend

<input type="checkbox"/> Coast	<input type="checkbox"/> Mountain
<input type="checkbox"/> Valley	<input type="checkbox"/> Desert